Stadtrundgang

Riehen - Dorf und Parkanlagen

3.0 km	0:40 h	28 m	27 m	Schwierigkeit leicht

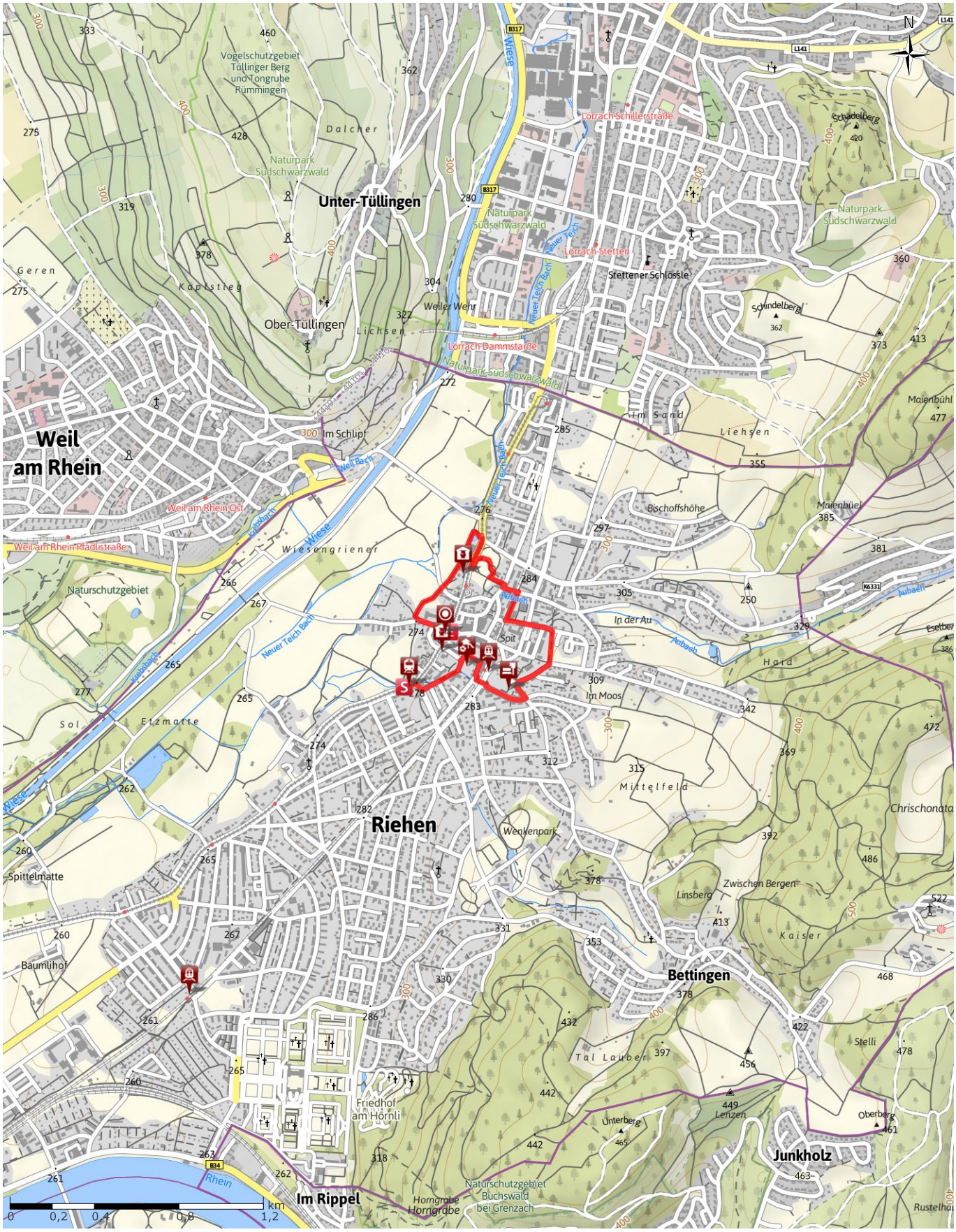

Kartengrundlagen: outdooractive Kartografie; Deutschland: ©GeoBasis-DE / BKG 2016, ©GeoBasis-DE / GEObasis.nrw 2016, Österreich: ©1996-2016 here. All rights reserved., ©BEV 2012, ©Land Vorarlberg, Italien: ©1994-2016 here. All rights reserved., ©Autonome Provinz Bozen – Südtirol – Abteilung Natur, Landschaft und Raumetwicklung, Schweiz: Geodata ©swisstopo

Wegeart

Asphalt	0.5 km
Schotterweg	0.1 km
Weg	0.5 km
Pfad	0.2 km
Unbekannt	0.6 km
Straße	1.0 km

Höhenprofil

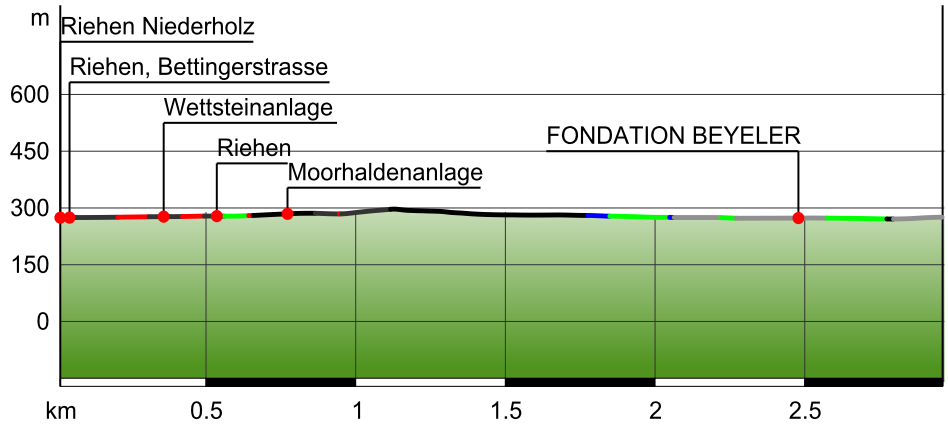

Tourdaten

Stadtrundgang

Strecke	↔	3.0 km
Dauer		0:40 h
Aufstieg		28 m
Abstieg		27 m

Schwierigkeit	leicht
Kondition	
Technik	

Höhenlage

301 m
274 m

Beste Jahreszeit

JAN	FEB	MÄR
APR	MAI	JUN
JUL	AUG	SEP
OKT	NOV	DEZ

Bewertungen

Autoren

Erlebnis	
Landschaft	

Weitere Tourdaten

Eigenschaften

ÖPNV-freundlich	kinderwagengerecht
Streckentour	kulturell / historisch

Auszeichnungen (& Barrierefreiheit)

Einkehrmöglichkeit

Infothek Gemeinde Riehen
Baselstrasse 43
CH-4125 Riehen 1
Tel. 0041 61 41 40 70

www.riehen-tourismus.ch

Aktualisierung: 06.04.2016

Quelle
Tours3 GmbH
Turmstraße 22
79539 Lörrach

hello@tours3.com
http://www.tours3.com

Kreuz und quer durch den alten Dorfkern Riehens führt diese Spazier-route. Ausgangspunkt ist die Tram- oder Bushaltestelle Bettingerstrasse. Die Ruhe in der Wettsteinanlage bildet einen wohltuenden Kontrast zur Hauptverkehrsachse. Ein viel fotografiertes und oft gemaltes Sujet bilden die Wettsteinhäuser und die Dorfkirche St. Martin.
Lebhaft wird es wieder auf dem Dorfspielplatz mit Spiel- und Klettermöglichkeiten und angrenzendem Gartenrestaurant. Nach der Bahnhof-Unterführung folgt man dem Immenbächli bis zum Eingang der Mohrhaldenanlage, einem ehemaligen Gottesacker. Nach der Durchquerung des Parks spaziert man dem Chrischonaweg entlang zum höchsten Punkt des Rundgangs, der einen schönen Blick über die Dächerlandschaft des Dorfkerns freigibt. Vorbei am Gesundheitszentrum Riehen und den Gartenanlagen

des Diakonissen-hauses gelangt man durch das schmiedeiserne Tor der Musikschule in die Ruhe des gediegenen Sarasinparks. Durch die Lindenallee führt der Weg zur Fondation Beyeler. Dem Museumsgebäude entlang begegnet man unmittelbar am Siedlungsrand der Riehener Landwirtschaft. Der Blick in die Weite und die Ruhe lässt die Nähe zum Dorfkern kaum vermuten.

Neben einem alten Wässerungsgraben führt der Weg zurück ins Zentrum mit der alten Kirchenburg und weiteren denkmalgeschützten Häusern. Der Rundgang endet vis-à-vis der Wettsteinhäuser, die das Spielzeug-museum sowie das Dorf- und Rebbaumuseum beherbergen.

Wegbeschreibung

Start der Tour
Riehen, Tram 6, Bettingerstrasse

Ende der Tour
Riehen, Tram 6, Riehen Dorf

Informationsmaterial

Weitere Infos und Links
www.riehen-tourismus.ch

www.kulturbuero-riehen.ch

Anreise

Diese Tour ist mit öffentlichen Verkehrsmitteln gut erreichbar.

Interessante Punkte (8)

„Tipp des Autors“
Bahnhof
1 Riehen Niederholz

Quelle: Bundesbehörden der Schweizerischen Eidgenossenschaft

„Tipp des Autors“
Straßenbahn
2 Riehen, Bettingerstrasse

Quelle: Bundesbehörden der Schweizerischen Eidgenossenschaft

„Tipp des Autors“

Museum
3 Spielzeugmuseum, Dorf- und Rebbaumuseum
Baselstrasse 34
4125 Riehen
+41 (0) 61/6412829
spielzeugmuseum@riehen.ch
www.spielzeugmuseumriehen.ch
Quelle: Tours3 GmbH

„Tipp des Autors“
Spielplatz
4 Wettsteinanlage

Quelle: Tours3 GmbH

„Tipp des Autors“
Bahnhof
5 Riehen

Quelle: Bundesbehörden der Schweizerischen Eidgenossenschaft

Park
6 Moorhaldenanlage

Quelle: Tours3 GmbH

„Tipp des Autors“
Museum
7 FONDATION BEYELER
Baselstrasse 101
4125 Riehen
+41 - (0)61 - 645 97 00
info@fondationbeyeler.ch
http://www.fondationbeyeler.ch/
Quelle: Tours3 GmbH

„Tipp des Autors“
Infozentrum
8 Haus der Vereine Infothek Riehen
Baslerstrasse 43
4125 Riehen
+41 61 6414070
infothek-riehen@greenmail.ch
http://www.riehen.ch
Quelle: Tours3 GmbH

Foto: Christoph Junck, Kulturbüro Riehen/Gemeinde Riehen

Foto: Christoph Junck, Kulturbüro Riehen/Gemeinde Riehen



Foto: Christoph Junck, Kulturbüro Riehen/Gemeinde Riehen

Foto: Christoph Junck, Kulturbüro Riehen/Gemeinde Riehen

Foto: Christoph Junck, Kulturbüro Riehen/Gemeinde Riehen

Foto: Christoph Junck, Kulturbüro Riehen/Gemeinde Riehen

Foto: Christoph Junck, Kulturbüro Riehen/Gemeinde Riehen