Wanderung

Riehen - Hügel und Auen

↔ 4.3 km	1:15 h	85 m	67 m	Schwierigkeit leicht

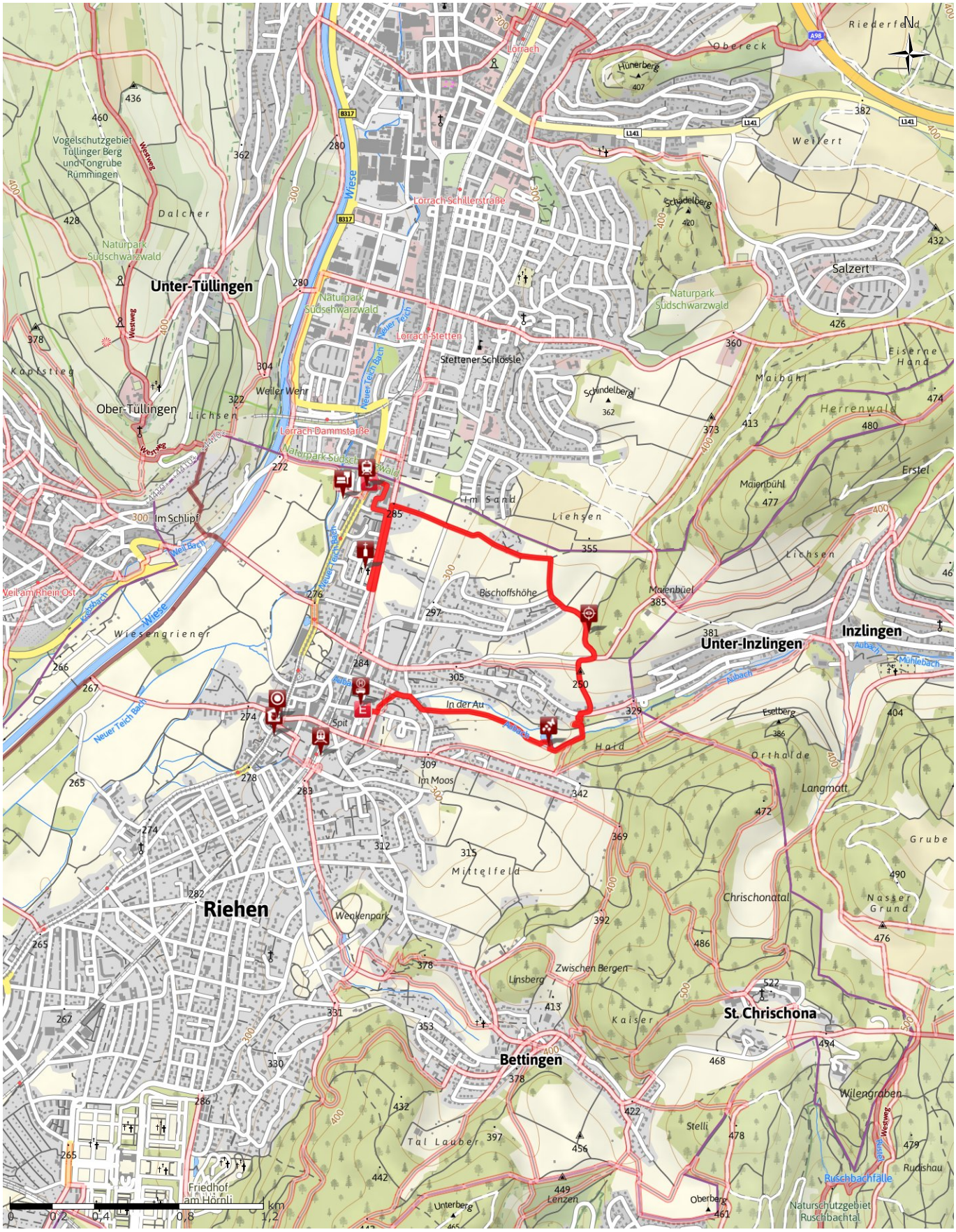

Kartengrundlagen: outdooractive Kartografie; Deutschland: ©GeoBasis-DE / BKG 2016, ©GeoBasis-DE / GEObasis.nrw 2016, Österreich: ©1996-2016 here. All rights reserved., ©BEV 2012, ©Land Vorarlberg, Italien: ©1994-2016 here. All rights reserved., ©Autonome Provinz Bozen – Südtirol – Abteilung Natur, Landschaft und Raumetwicklung, Schweiz: Geodata ©swisstopo

Wegeart

Asphalt	0.8 km
Schotterweg	0.1 km
Weg	0.3 km
Unbekannt	0.3 km
Straße	2.8 km

Höhenprofil

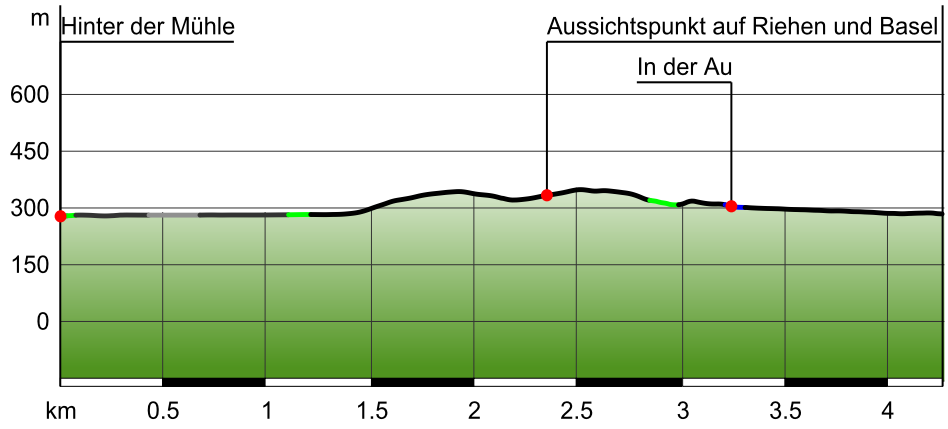

Tourdaten

Wanderung

Strecke	↔	4.3 km
Dauer		1:15 h
Aufstieg		85 m
Abstieg		67 m

Schwierigkeit	leicht
Kondition	
Technik	

Höhenlage

352 m
281 m

Beste Jahreszeit

JAN	FEB	MÄR
APR	MAI	JUN
JUL	AUG	SEP
OKT	NOV	DEZ

Bewertungen

Autoren

Erlebnis	
Landschaft	

Weitere Tourdaten

Eigenschaften

ÖPNV-freundlich aussichtsreich
Streckentour

Auszeichnungen (& Barrierefreiheit)

familienfreundlich

Infothek Gemeinde Riehen
Baselstrasse 43
CH-4125 Riehen 1
Tel. 0041 61 41 40 70

www.riehen-tourismus.ch

Aktualisierung: 06.04.2016

Quelle
Tours3 GmbH
Turmstraße 22
79539 Lörrach

hello@tours3.com
http://www.tours3.com

Hinter den Wohnhäusern am Grienbodenweg und weiter den Haselrain entlang, führt am Ende der Friedhofsmauer die grosse S-Bahnunterführung auf die gegenüberliegende Seite. Im Stettenfeld steigt der Stettenlochweg steil an und führt auf eine Höhe, die von landwirtschaftlicher Nutzung geprägt ist. Wer die Panoramasicht geniesst, erkennt im Norden die Konturen der Burg Rötteln, im Westen das Kirchlein auf dem Tüllinger Berg und südwestwärts die Rheinebene und den neuen Rocheturm. Riehen zeigt sich im Grün seiner vielen Parks und Bäume. Danach passiert man den Abenteuerspielplatz Roten Graben, der nach der dort typischen roten Farbe des Bodens benannt wurde. Ein nächster schöner Aussichtspunkt liegt auf der Höhe zwischen dem Hinterengeliweg und der Inzlingerstrasse. Von dort führt eine steile und lange Treppe ins Autäli hinunter. Hier lohnt sich eine Rast an

den Weihern des naturgeschützten Biotops. Je nach Tages- und Jahres-zeit bieten die Frösche ein unüberhörbares Konzert. Ebene Wege durch das Autäli führen zum Endpunkt der kurzen Wanderung beim Gesundheitszentrum Riehen.

Wegbeschreibung

Start der Tour
Riehen Grenze

Ende der Tour
Riehen, Gemeinde Spital

Sicherheitshinweise
Hinweise: steile Abschnitte/Treppen

Informationsmaterial

Weitere Infos und Links
www.riehen-tourismus.ch

www.kulturbuero-riehen.ch

Anreise

Diese Tour ist mit öffentlichen Verkehrsmitteln gut erreichbar.

Schutzgebiete (1)

BLN Autal

In diesen Schutzgebieten gelten folgende Regeln:
Bitte berücksichtigen Sie die lokalen Hinweise zum Schutz der Natur.

Interessante Punkte (9)

Straßenbahn
1 **Riehen, Grenze**

Quelle: Bundesbehörden der Schweizerischen Eidgenossenschaft

Park
2 **Hinter der Mühle**

Quelle: Tours3 GmbH

Friedhof
3 **Friedhof**

Quelle: Outdooractive Redaktion

Aussichtspunkt
4 **Aussichtspunkt auf Riehen und Basel**

Quelle: Tours3 GmbH

Biotop
5 **In der Au**

Quelle: Tours3 GmbH

Bus
6 **Riehen, Gemeindespital**

Quelle: Bundesbehörden der Schweizerischen Eidgenossenschaft

„Tipp des Autors“
Museum
7 **Spielzeugmuseum, Dorf- und Rebbaumuseum**
Baselstrasse 34
4125 Riehen
☎ +41 (0) 61/6412829
spielzeugmuseum@riehen.ch
www.spielzeugmuseumriehen.ch
Quelle: Tours3 GmbH

„Tipp des Autors“
Infozentrum
8 **Haus der Vereine Infothek Riehen**
Baslerstrasse 43
4125 Riehen
☎ +41 61 6414070
infothek-riehen@greenmail.ch
http://www.riehen.ch
Quelle: Tours3 GmbH

„Tipp des Autors“
Bahnhof
9 **Riehen**

Quelle: Bundesbehörden der Schweizerischen Eidgenossenschaft

Foto: Christoph Junck, Kulturbüro und Infothek Riehen



Foto: Christoph Junck, Kulturbüro und Infothek Riehen