Riehen- Teiche und Matten

↔ 2.8 km	0:35 h	11 m	12 m	Schwierigkeit leicht

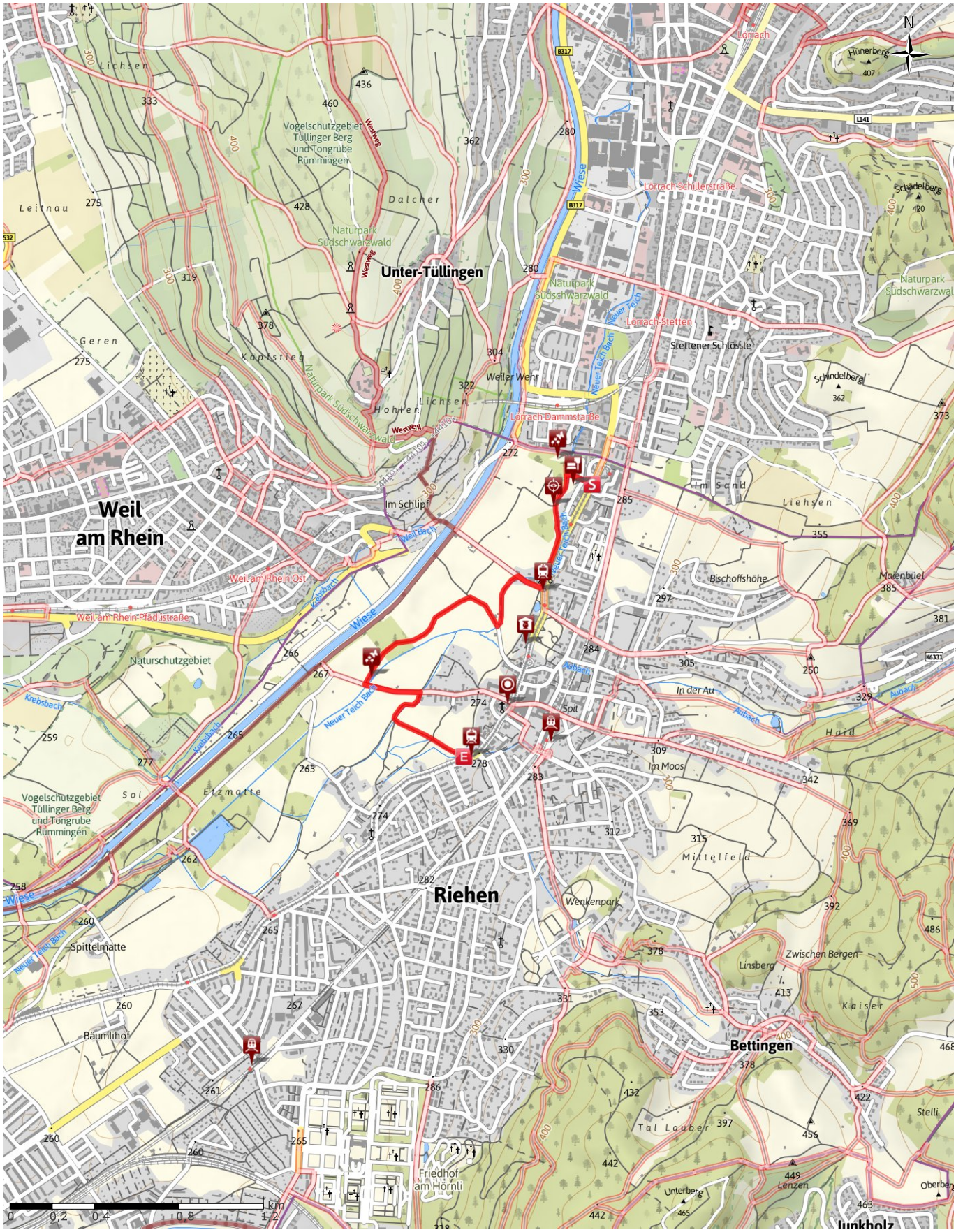

Kartengrundlagen: outdooractive Kartografie; Deutschland: ©GeoBasis-DE / BKG 2016, ©GeoBasis-DE / GEObasis.nrw 2016, Österreich: ©1996-2016 here. All rights reserved., ©BEV 2012, ©Land Vorarlberg, Italien: ©1994-2016 here. All rights reserved., ©Autonome Provinz Bozen – Südtirol – Abteilung Natur, Landschaft und Raumetwicklung, Schweiz: Geodata ©swisstopo

Wegeart

Asphalt	0.1 km
Schotterweg	1.3 km
Pfad	0.0 km
Unbekannt	1.3 km
Straße	0.1 km

Höhenprofil

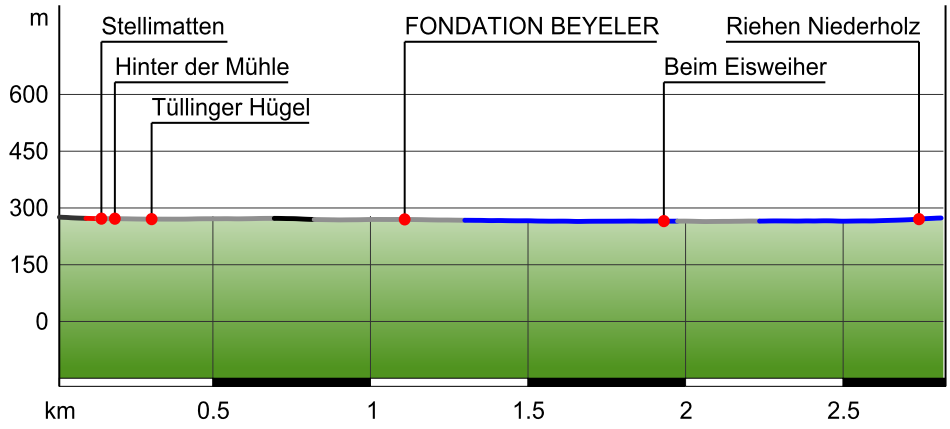

Tourdaten

Themenweg

Strecke	↔	2.8 km
Dauer		0:35 h
Aufstieg		11 m
Abstieg		12 m

Schwierigkeit	leicht
Kondition	
Technik	

Höhenlage

279 m
268 m

Beste Jahreszeit

JAN	FEB	MÄR
APR	MAI	JUN
JUL	AUG	SEP
OKT	NOV	DEZ

Bewertungen

Autoren

Erlebnis	
Landschaft	

Weitere Tourdaten

Eigenschaften

ÖPNV-freundlich
kinderwagengerecht
Streckentour

Auszeichnungen (& Barrierefreiheit)

familienfreundlich

Infothek Gemeinde Riehen
Baselstrasse 43
CH-4125 Riehen 1
Tel. 0041 61 41 40 70

www.riehen-tourismus.ch

Aktualisierung: 06.04.2016

Quelle
Tours3 GmbH
Turmstraße 22
79539 Lörrach

hello@tours3.com
http://www.tours3.com

Der Spaziergang durch die Wiese-Ebene führt von der Riehen Grenze ins Dorf. Ziel ist die Tramhaltestelle Bettingerstrasse. Nach einer kleinen Brücke über den Mühleteich führt die Route entlang des Mühleteichs bis hin zum Häuserensemble Hinter der Mühle. Nach der Überquerung der Weilstrasse folgt man erneut dem Bachlauf. Am Weg entlang fällt zur Linken ein altes Waschhaus auf, das bis heute erhalten geblieben ist, im Hintergrund zeigt sich die Fondation Beyeler. Beim Bachtelenweg führt die Strecke im Zickzack in die weiten Matten der Wiese-Ebene. Nach einem kurzen Waldstück liegt zur linken Seite ein sehenswertes Biotop, das allerdings eingezäunt und nicht begehbar ist. Danach führt der Weg entlang von Äckern und Obstwiesen wieder zurück zum öffentlichen Verkehrsmittel an der Riehener Hauptverkehrsachse.

Wegbeschreibung

Start der Tour
Riehen Grenze

Ende der Tour
Riehen, Bettingerstrasse

Informationsmaterial

Weitere Infos und Links
www.riehen-tourismus.ch

www.kulturbuero-riehen.ch

Anreise

Diese Tour ist mit öffentlichen Verkehrsmitteln gut erreichbar.

Schutzgebiete (1)

BLN Eisweiher und Wiesenmatten

In diesen Schutzgebieten gelten folgende Regeln:
Bitte berücksichtigen Sie die lokalen Hinweise zum Schutz der Natur.

Interessante Punkte (10)

Park
1 Hinter der Mühle

Quelle: Tours3 GmbH

Biotop
2 Stellimatten

Quelle: Tours3 GmbH

Aussichtspunkt
3 Tüllinger Hügel

Quelle: Tours3 GmbH

Straßenbahn
4 Riehen, Weilstrasse

Quelle: Bundesbehörden der Schweizerischen Eidgenossenschaft

„Tipp des Autors“
Museum

5 FONDATION BEYELER
Baselstrasse 101
4125 Riehen
☎ +41 - (0)61 - 645 97 00
info@fondationbeyeler.ch
http://www.fondationbeyeler.ch/
Quelle: Tours3 GmbH

Biotop
6 Beim Eisweiher

Quelle: Tours3 GmbH

„Tipp des Autors“
Bahnhof
7 Riehen Niederholz

Quelle: Bundesbehörden der Schweizerischen Eidgenossenschaft

Straßenbahn
8 Riehen, Bettingerstrasse

Quelle: Bundesbehörden der Schweizerischen Eidgenossenschaft

„Tipp des Autors“
Infozentrum
9 Haus der Vereine Infothek Riehen
Baslerstrasse 43
4125 Riehen
☎ +41 61 6414070
infothek-riehen@greenmail.ch
http://www.riehen.ch
Quelle: Tours3 GmbH

„Tipp des Autors“
Bahnhof
10 Riehen

Quelle: Bundesbehörden der Schweizerischen Eidgenossenschaft

Foto: Christoph Junck, Kulturbüro und Infothek Riehen

Foto: Christoph Junck, Kulturbüro und Infothek Riehen



Foto: Christoph Junck, Kulturbüro und Infothek Riehen

Foto: Christoph Junck, Kulturbüro und Infothek Riehen

Foto: Christoph Junck, Kulturbüro und Infothek Riehen



Foto: Christoph Junck, Kulturbüro und Infothek Riehen